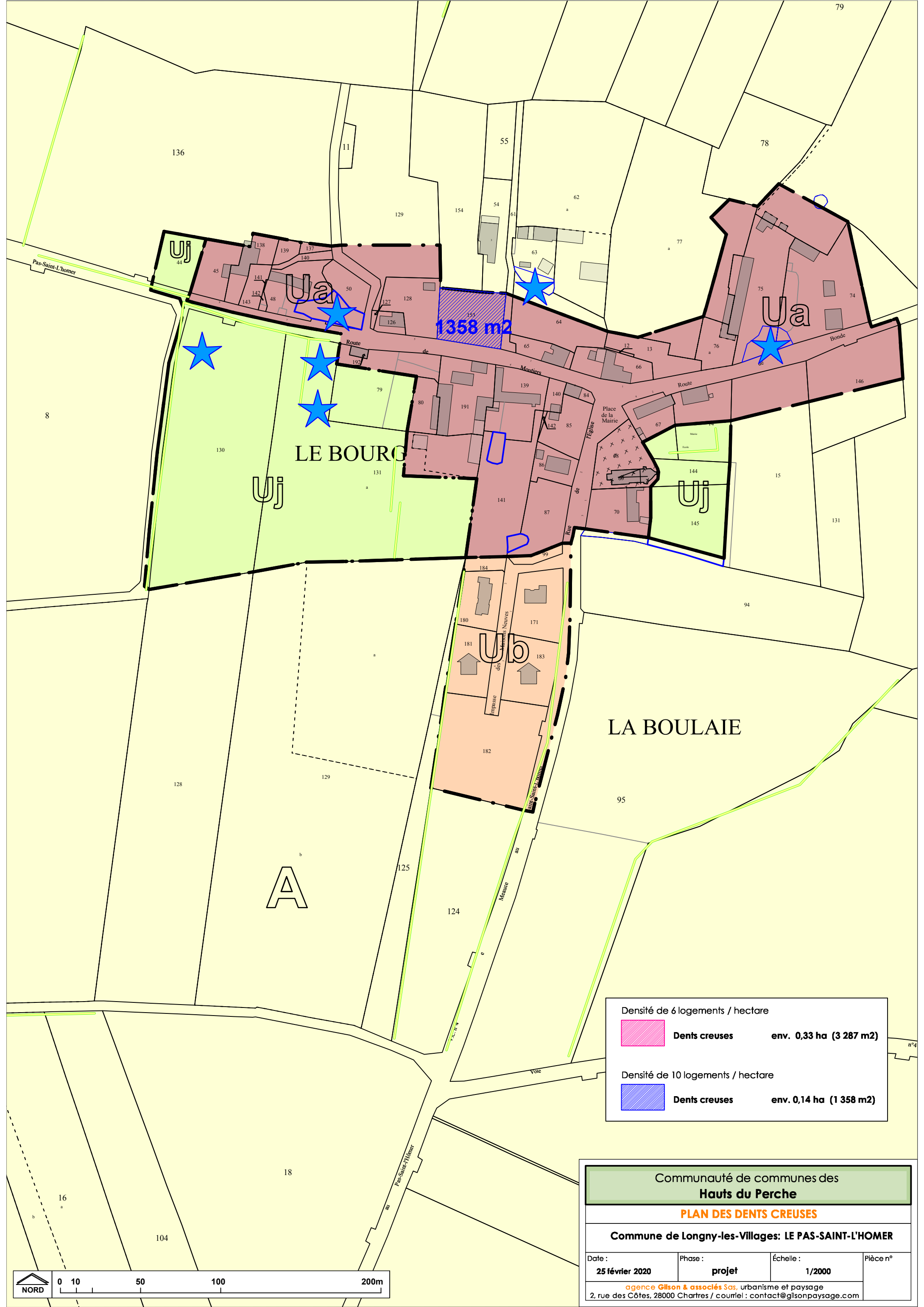




Table des matières

Le Pas-Saint-L'Homer :

Commune de Le Pas-Saint-L'Homer

2



Densité de 6 logements / hectare		Dents creuses	env. 0,33 ha (3 287 m ²)
Densité de 10 logements / hectare		Dents creuses	env. 0,14 ha (1 358 m ²)


Communauté de communes des Hauts du Perche

PLAN DES DENTS CREUSES

Commune de Longny-les-Villages: LE PAS-SAINTE-L'HOMER

Date :	Phase :	Échelle :	Pièce n°
25 février 2020	projet	1/2000	

agence **Gilson & associés Sas**, urbanisme et paysage
2, rue des Côtes, 28000 Chartres / courriel : contact@gilsonpaysage.com



Communauté de communes des
Hauts du Perche


PLAN DES DENTS CREUSES

Commune de Longny-les-Villages: **LE PAS-SAINT-L'HOMER**


Date :	Phase :	Échelle :	Pièce n°
25 février 2020	projet	1/2000	

agence **Gilson & associés Sas**, urbanisme et paysage
2, rue des Côtes, 28000 Chartres / courriel : contact@gilsonpaysage.com

Densité de 6 logements / hectare

 **Dents creuses** env. 0,33 ha (3 287 m²)

Densité de 10 logements / hectare

 **Dents creuses** env. 0,14 ha (1 358 m²)

