

Table des matières

Charencey :

Commune déléguée de Moussonvilliers	2
Commune déléguée de Normandel	3
Commune déléguée de Saint Maurice	4

Communauté de communes des
Hauts du Perche


PLAN DES DENTS CREUSES

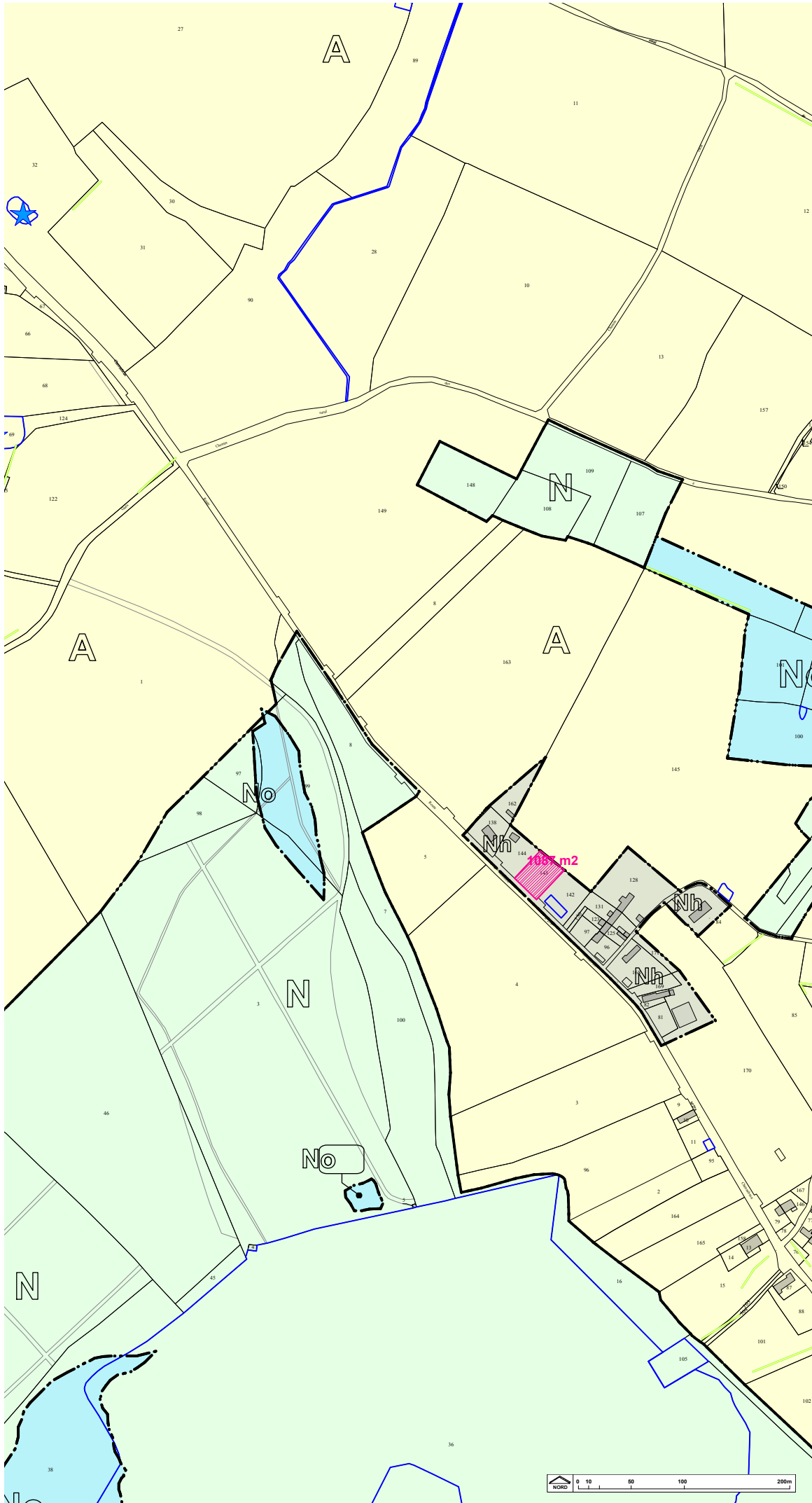
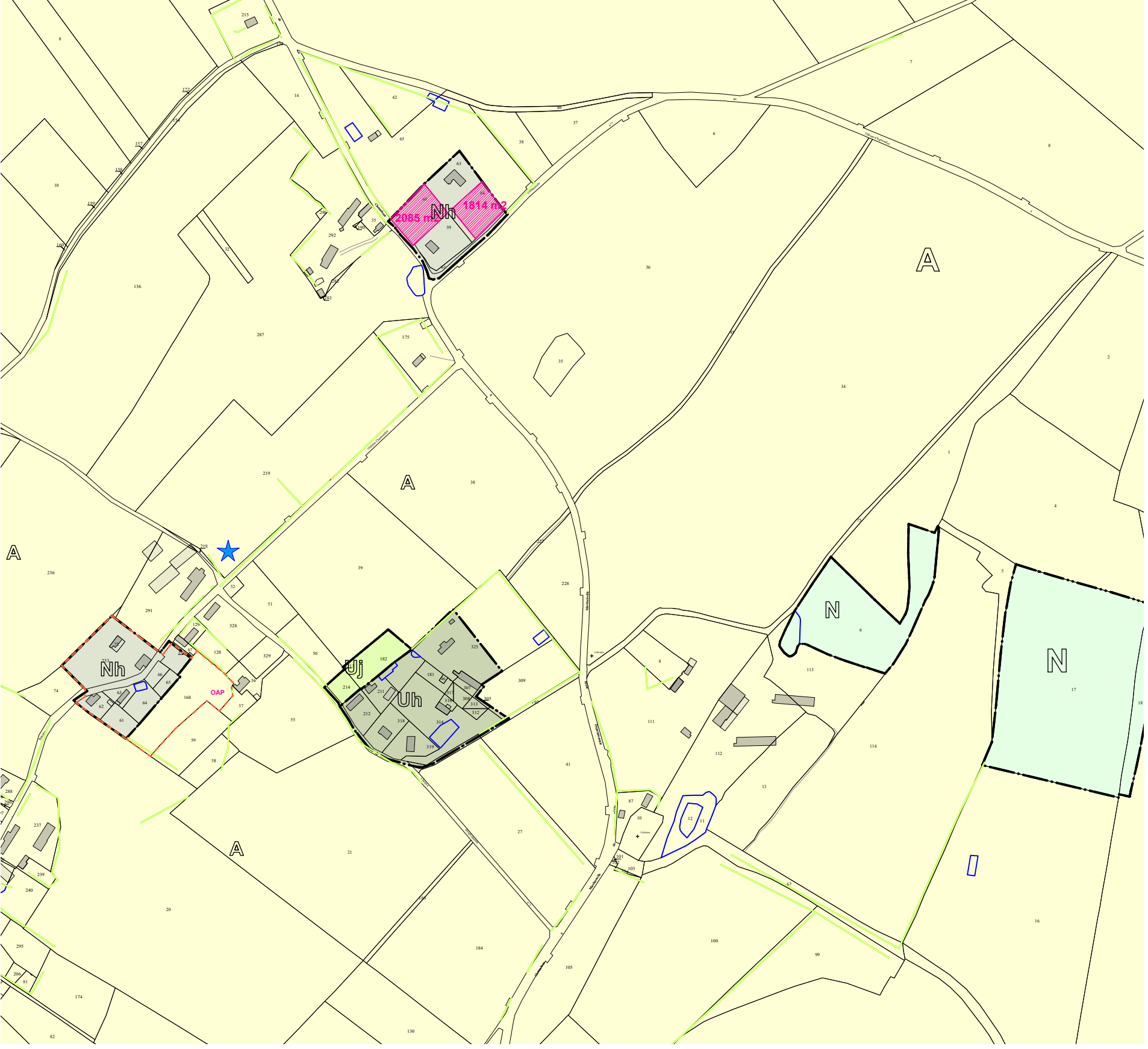
Commune de Longny-les-Villages: **MOUSSONVILLIERS**

Date :	Phase :	Échelle :	Pièce n°
25 février 2020	projet	1/5000	

agence Gilton & associés Sas, urbanisme et paysage
2, rue des Côtes, 28000 Chartres / courriel : contact@giltonpaysage.com

Densité de 6 logements / hectare

 **Dents creuses** env. 0,5 ha (4986 m2)



Communauté de communes des
Hauts du Perche


PLAN DES DENTS CREUSES

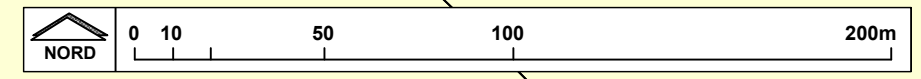
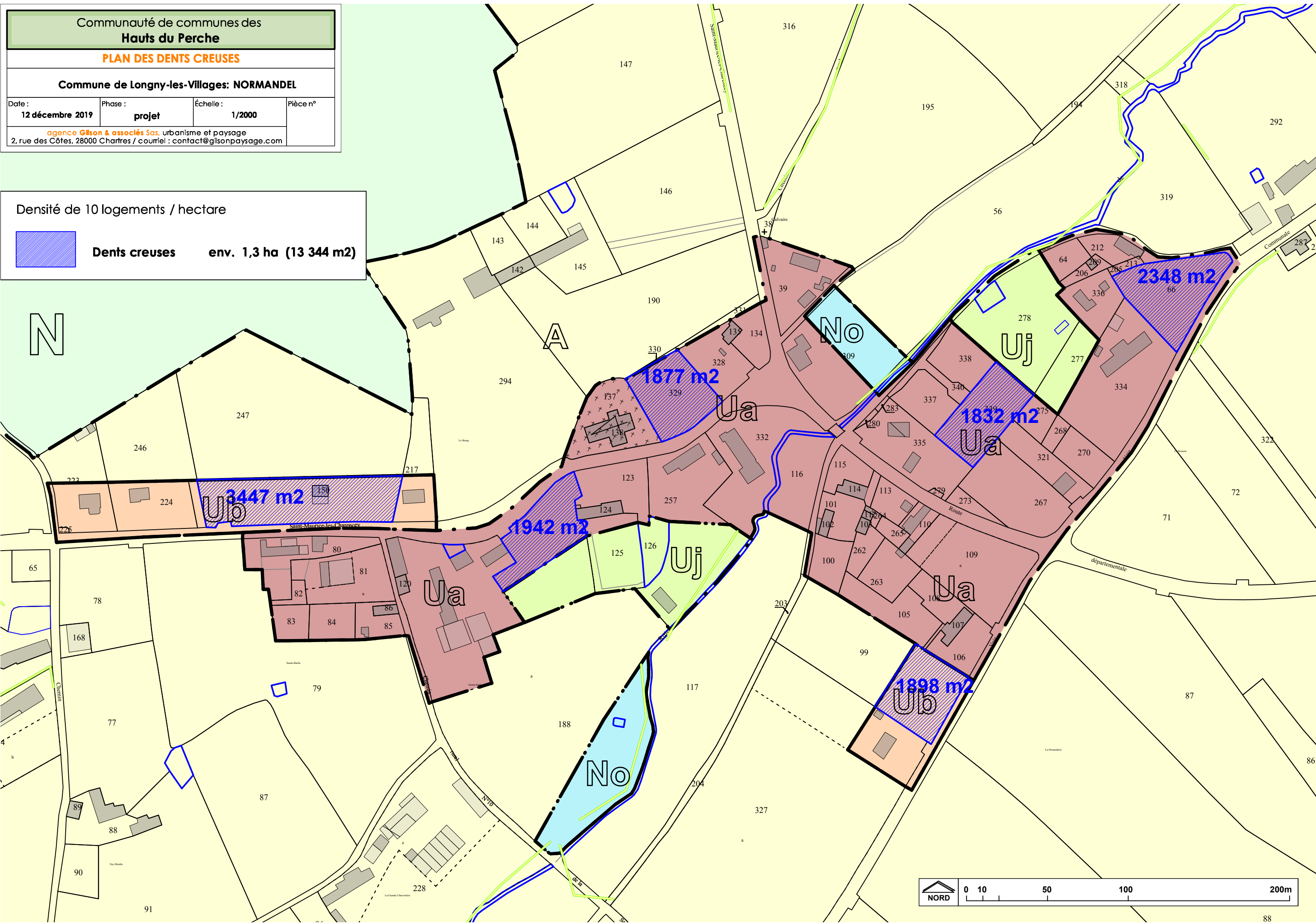
Commune de Longny-les-Villages: **NORMANDEL**

Date : 12 décembre 2019	Phase : projet	Échelle : 1/2000	Pièce n°
-----------------------------------	--------------------------	----------------------------	----------

agence **Gilson & associés Sas**, urbanisme et paysage
2, rue des Côtes, 28000 Chartres / courriel : contact@gilsonpaysage.com

Densité de 10 logements / hectare

 **Dents creuses** env. 1,3 ha (13 344 m²)



Communauté de communes des
Hauts du Perche


PLAN DES DENTS CREUSES

Commune de Longny-les-Villages: **SAINT-MAURICE**


Date :	Phase :	Échelle :	Pièce n°
25 février 2020	projet	1/2000	

agence **Gilson & associés Sas**, urbanisme et paysage
2, rue des Côtes, 28000 Chartres / courriel : contact@gilsonpaysage.com

Densité de 6 logements / hectare

 **Dents creuses** env. 1,15 ha (11 487 m²)

Densité de 10 logements / hectare

 **Dents creuses** env. 2,23 ha (22 587 m²)

